

聖約翰科技大學地理位置圖



交通方式：

- 一、自行開車：自中山高速公路五股交流道下後，往北直行（淡水方向），經過關渡大橋後上橋，下橋後往淡水方向直行，經過紅樹林捷運站後往三芝方向直行，約 6 公里左右即可到本校。
- 二、坐捷運者：可坐捷運紅線（淡水線）到達淡水捷運站，至捷運淡水站對面搭乘淡水客運公車（往三芝、金山），即可到本校。
- 三、附註：1.台北火車站至本校開車約 1 小時。
2.捷運台北到淡水站 32 分鐘。
3.淡水捷運站公車至本校約 20 分鐘。

聖約翰科技大學 校園平面圖

圖 1. 校園路線圖

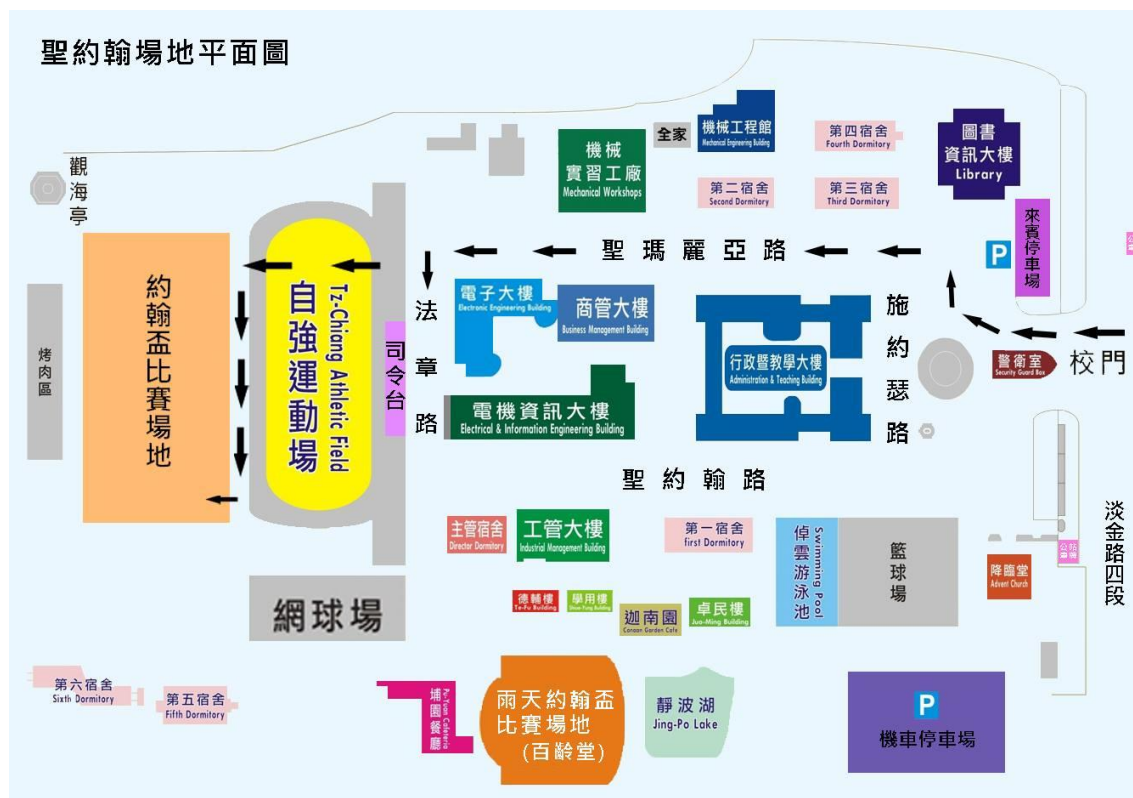


圖 2. 校內停車圖

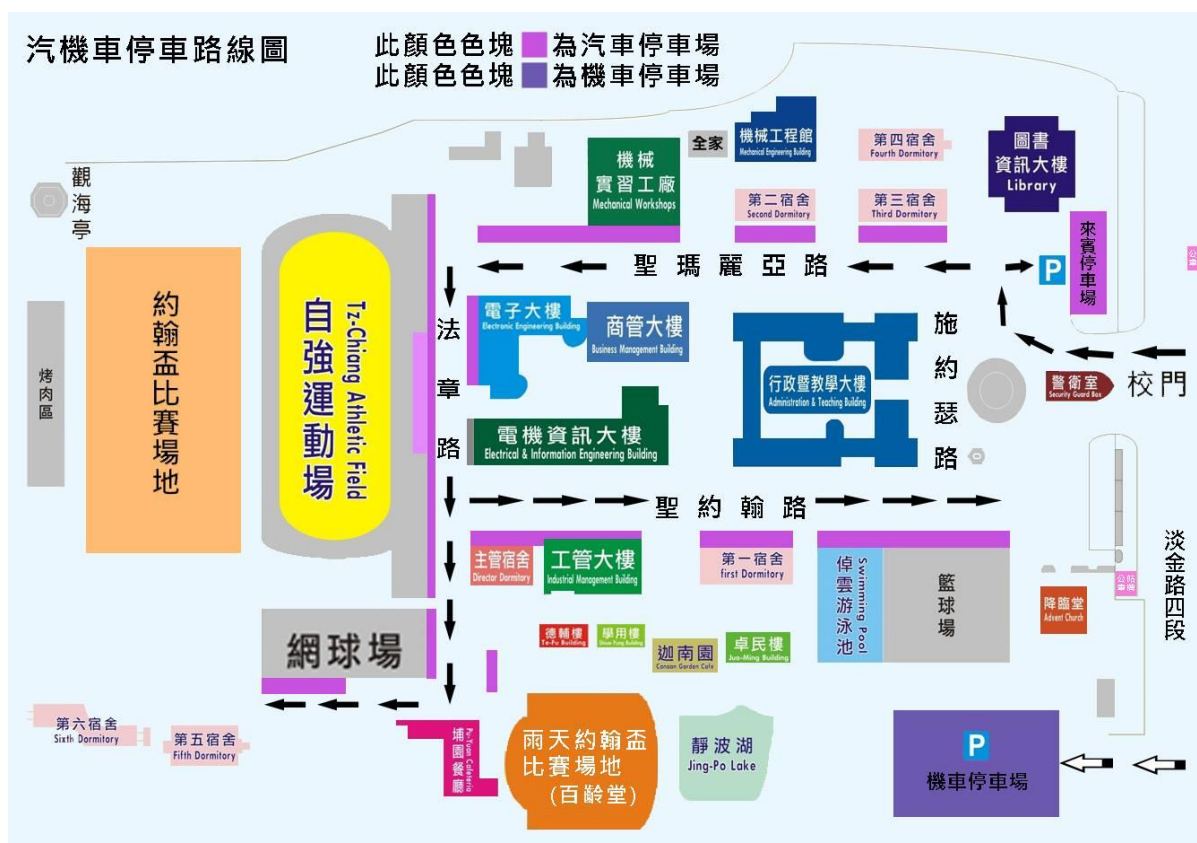


圖 3. 比賽場地配置圖：晴天場地(排球場)

上半張→速樁場地

半張→競速場地

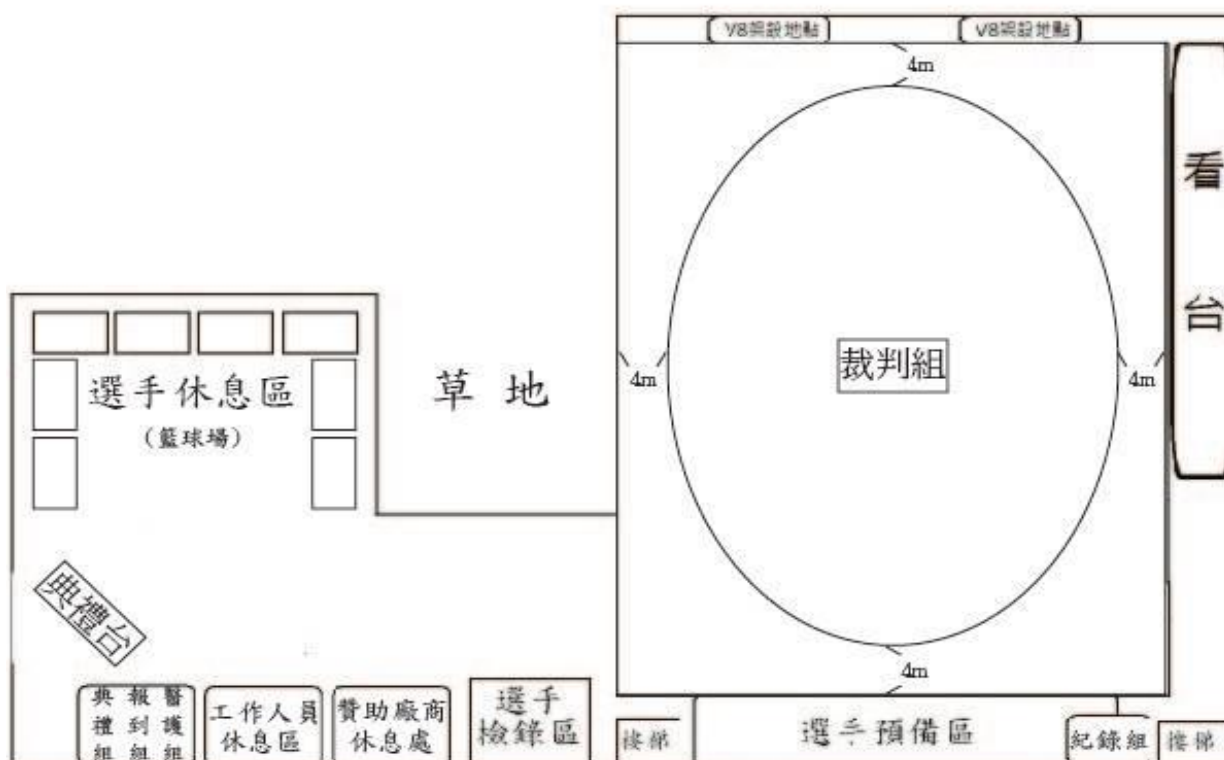
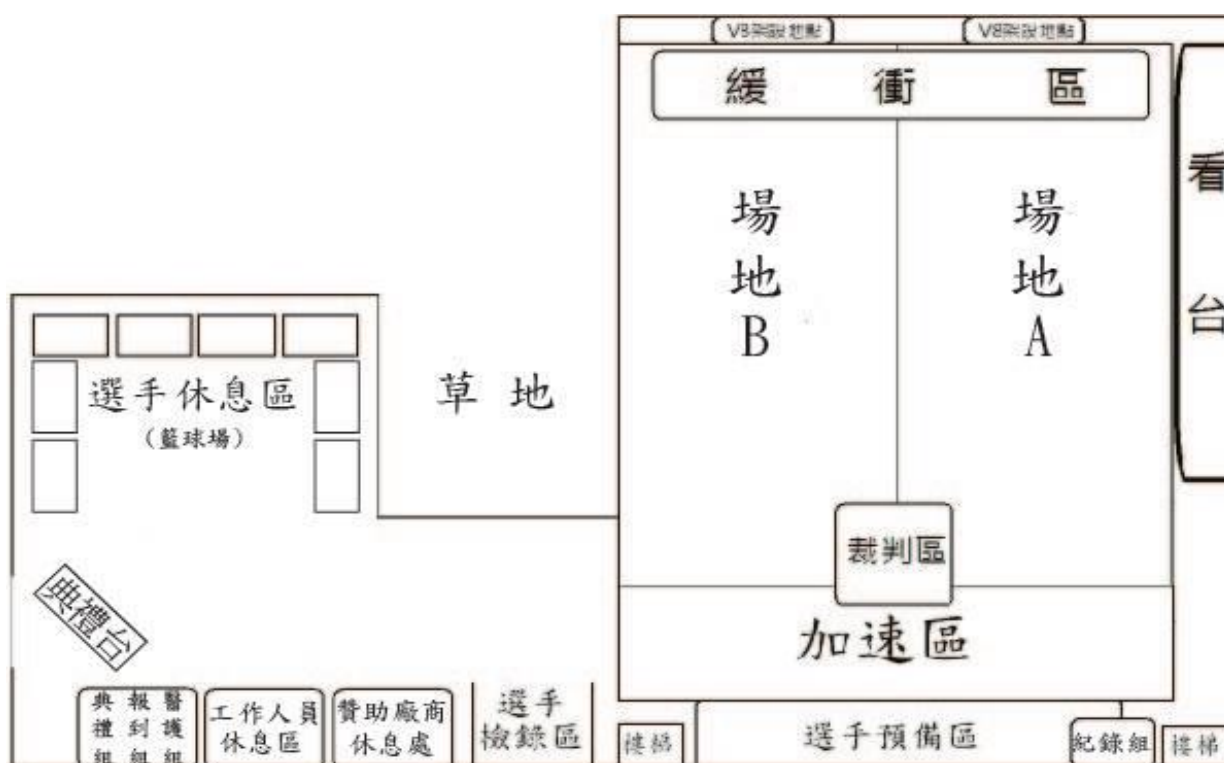
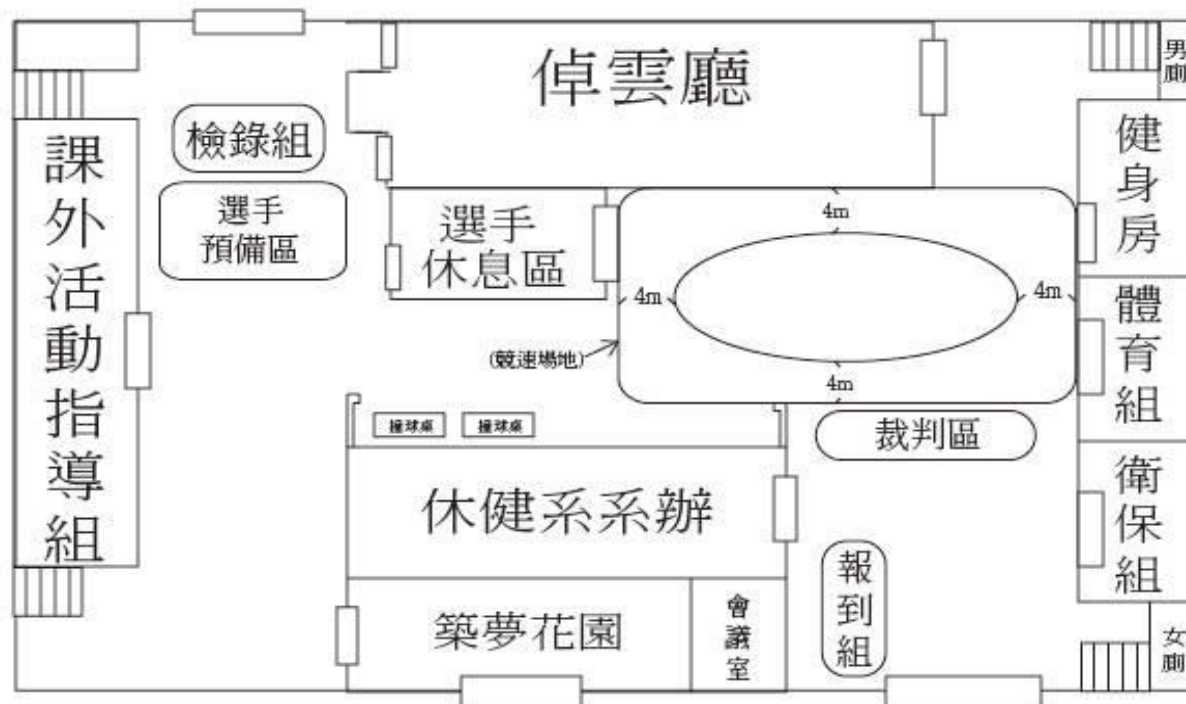


圖 4. 比賽場地配置圖：雨天場地(百齡堂一樓)

上半張→競速場地

下半張→速樁場地

雨備競速場佈圖



雨備速樁場佈圖

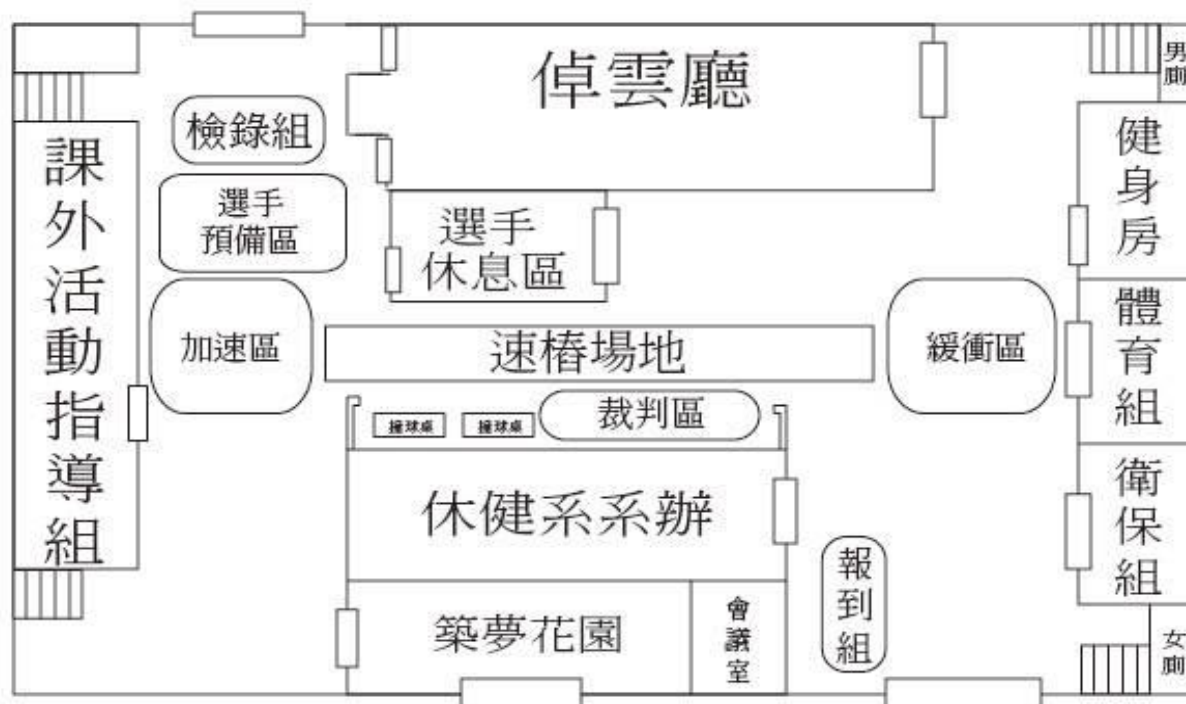
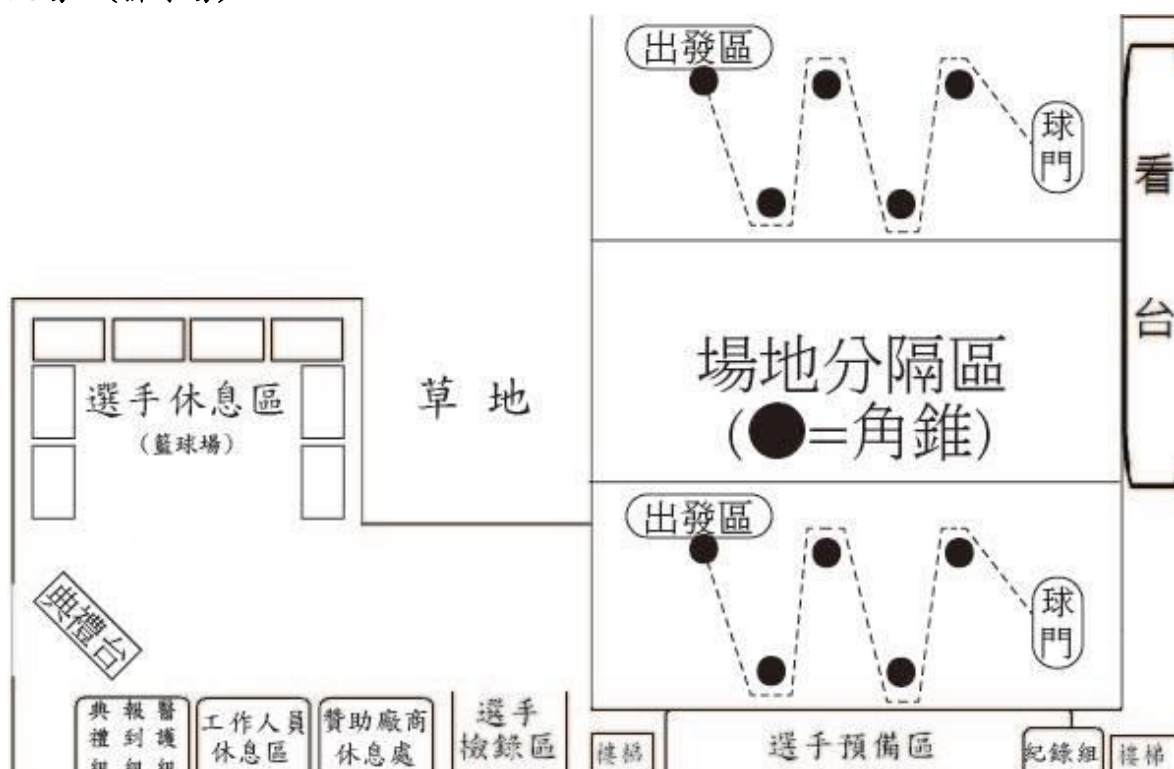


圖 5. 哈奇進行曲場佈圖

晴天場地(排球場)



雨天場地(百齡堂一樓)

雨備哈奇進行曲場佈圖

